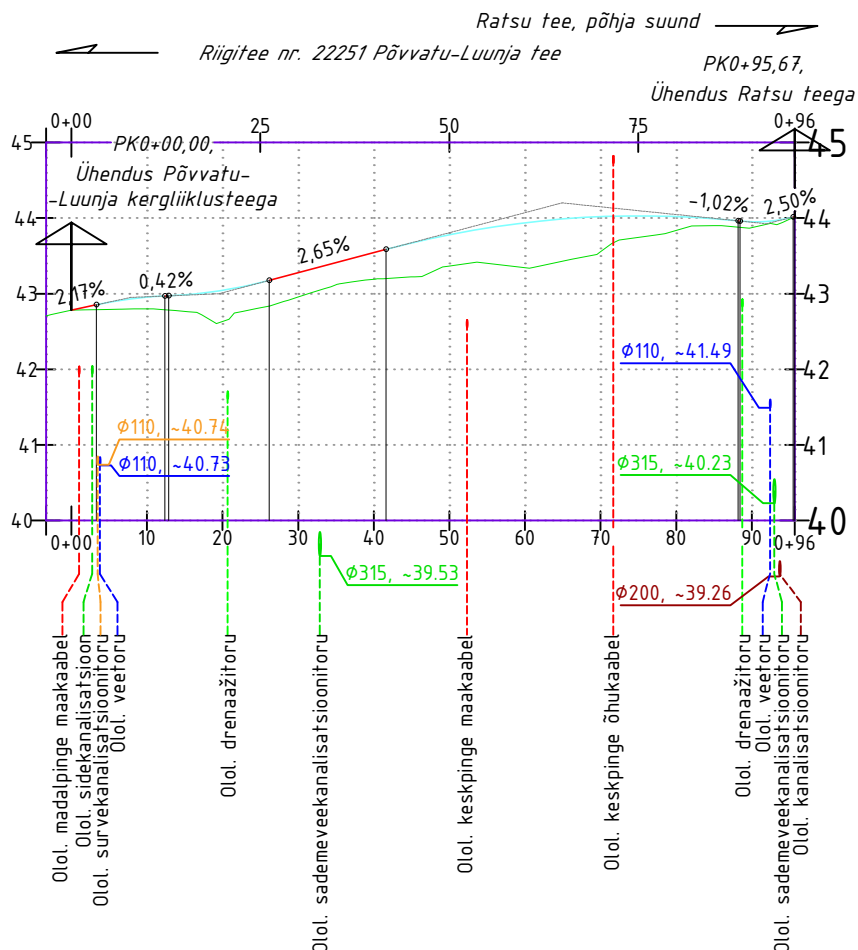
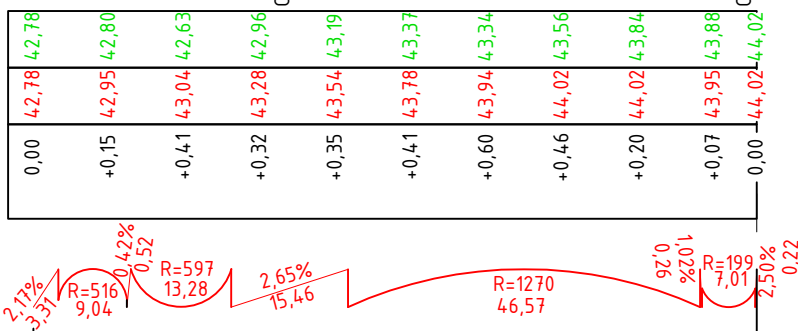


Ringraja tee L4 kõnnitee pikiprofiil

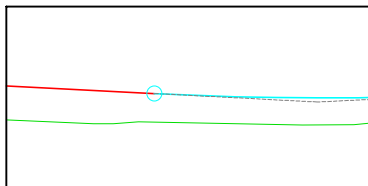


Ristuvad tehnovõrgud:

Olemasoleva maapinna abs.h:
Projekteeritud maapinna abs.h:
Täide / välja kaeve (m):
Vertikaalgeomeetria:



Tingmärgid



Projekteeritava tee pinna profiil tee teljel
Olemasoleva maapinna profiil tee teljel

AS TREV-2 Grupp Teemeistri tn 2, Tallinn 10916 Tel 677 6500, www.trev2.ee			Töö nr 25-101-005	Leht 1	Lehti 1
Projekti Ringraja tee L4 kõnnitee ehitusprojekt			Möötkava 1:1000h 1:100v		
AS Emajõe Veevõrk			Asukoht Ringraja tee L4, Kakumetsa küla, Luunja vald, Tartu maakond		
Tellija			Joonis TL-6-01, Pikiprofiil		
10.04.25			Fail: 3d.dwg		
Projekti juht Magnar Mäekivi			Staadium PP		
Projekti teinud Magnar Mäekivi					
Kontrollinud					